






LEGENDA

- Světelná místa
-  NS NSM - Nový stožár, nové světelné místo
 -  Stávající světelné místo - bez zásahu
 -  Výměna stožáru + SM
 -  Demontáž světelného místa

Nové vedení VO

 Nové vedení VO CYKY-J 4x10 mm

TENTO VÝKRES BYL VYTVOŘEN JAKO BAREVNÝ A ČERNOBÍLÝM KOPÍROVÁNÍM SE ZNEHODNOCUJE.
Výškový systém: Bpv. Kóty v metrech.
Souřadnicový systém: S-JTSK / Krovak East North, EPSG: 5514.

Odpovědný projektant: Ing. Zdeněk Kuchař	Kreslil: Ing. Zdeněk Kuchař	Kontroloval: Ing. Filip Vaněk	SATHEA VISION s.r.o. STUDENTSKÁ 541/3, 160 00 PRAHA 6 IČ: 24184870 / DIČ: CZ24184870 +420 775 203 065 / INFO@SATHEA.CZ
Projekt: Výměna chodníku v ulici Aléská, Bílina Investor: Město Bílina, Břežánská 50/4, 41831 Bílina			Formát: A2
			Číslo výkresu: C.2
Profese: S0.400 - VEŘEJNÉ OSVĚTLENÍ			Stupeň dokumentace: --
Výkres: KATASTRÁLNÍ SITUAČNÍ VÝKRES			Datum: 2/2024
			Měřítko: 1:250

